











Geodatastyrelsen

Målforhold 1:3551
 Dato 09-09-2021

- Signaturforklaring**
-  Nullinjen i Nissumfjord
 -  Nissumfjord 0-linje
 -  Fredskov
 -  Klitfredningslinje
 -  Klitfredning
 -  Strandbeskyttelseslinje
 -  Strandbeskyttelse
 - Matrikelkort**
 -  Matrikelskel
 -  Optaget vej
 -  Viste punkter