

**Plan- og
Landdistriktsstyrelsen**



Wesselsmindevej 17A, 2850 Nærum

Målforhold 1:2231


Dato 12-09-2024

Signaturforklaring


Matrikelkort, Røde skel

-  Matrikelskel
-  Optaget vej


Kliffredning (DAF)

-  Kliffredningflade gældende

Strandbeskyttelse (DAF)

-  Strandbeskyttelseflade gældende

Fredskov (DAF)

-  Fredskovflade gældende

-  Viste punkter